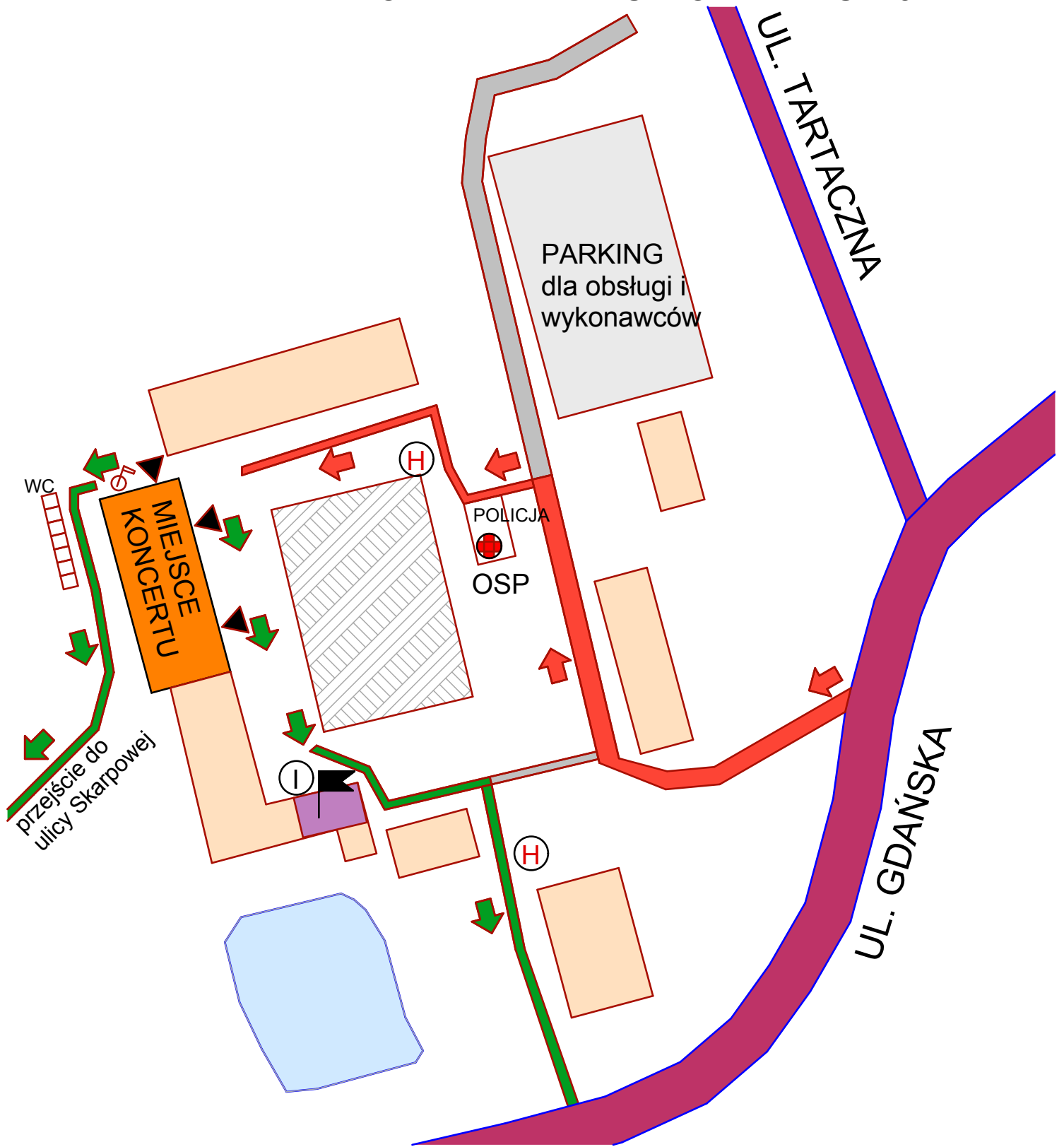












# PLAN GRAFICZNY KIERUNKÓW EWAKUACJI



## LEGENDA:

-  budynek ujeżdżalni
-  punkt dowodzenia
-  główny wyłącznik prądu
-  punkt informacyjny
-  OSP miejsce postoju pojazdów służb ratowniczych
-  hydrant
-  kierunek ewakuacji
-  staw
-  wejścia na widownię
-  budynki gospodarcze